

PODÉLNÝ PROFIL SILNICE III/3661
1: 1000/100

KRAJ:
KATASTRÁLNÍ ÚZEMÍ:
PARCELY:
DRUH POZEMKŮ:

HRADEC N. SVITAVOU

SKLONOVÉ POMĚRY:

SROVNÁVACÍ ROVINA:

ZMĚNA PŘÍČ. SKLONU:

KÓTY NIVELETY:

KÓTY TERÉNU:

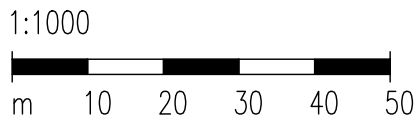
STANIČENÍ:

VZDÁLENOST PŘ. ŘEZŮ:

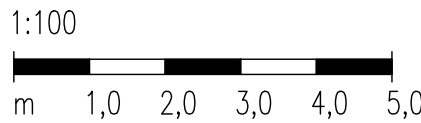
STANIČENÍ PŘ. ŘEZŮ:



SMĚROVÉ POMĚRY:

MĚŘITKO:



MĚŘITKO:



SOUŘADNICOVÝ SYSTÉM: S-JTSK		VÝŠKOVÝ SYSTÉM: BpV		<div><div>FORSTEROVA Č.P. 175, 566 01 VYSOKÉ MÝTO EMAIL: MDS@MDSPROJEKT.CZ</div></div>	
KRESLIL:	ING. LUKÁŠ TOBEŠ				
ZPRACOVAL:	ING. LUKÁŠ TOBEŠ				
TECHNICKÁ KONTROLA:	ING. JAN MACHEK				
ZODPOVĚDNÝ PROJEKTANT:	ING. LUKÁŠ TOBEŠ				
HLAVNÍ PROJEKTANT:	ING. JAN BURSA				
KRAJ: PARDUBICKÝ	OKRES: SVITAVY	OBLAST: VENDOL		STUPEŇ: PDPS	
INVESTOR: SPRÁVA A ÚDRŽBA SILNIC PARDUBICKÉHO KRAJE				ZAK.ČÍSLO: 2378-21-3	
AKCE: REKONSTRUKCE SILNICE III/3661 KŘÍŽ. I/34 – VENDOLÍ				ARCHIVNÍ ČÍSLO: 2378	
OBJEKT: D.1. SO 122 – SILNICE III/36613 V KM 0,493-0,937				DATUM: 05/2021	
OBSAH: PODÉLNÝ PROFIL V KM 0,400-0,960				FORMÁT: 6x44	
				MĚŘITKO: 1:1000/100	
				ČÍSLO SOUPRAVY: ČÍSLO PŘÍLOHY: D.1.3.	